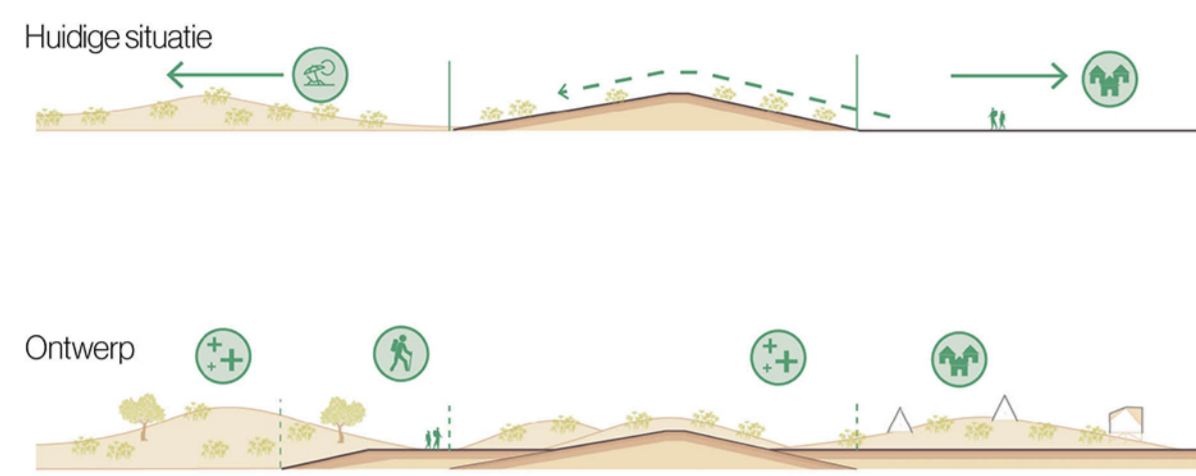


Een Dijkpark voor Noord-Beveland

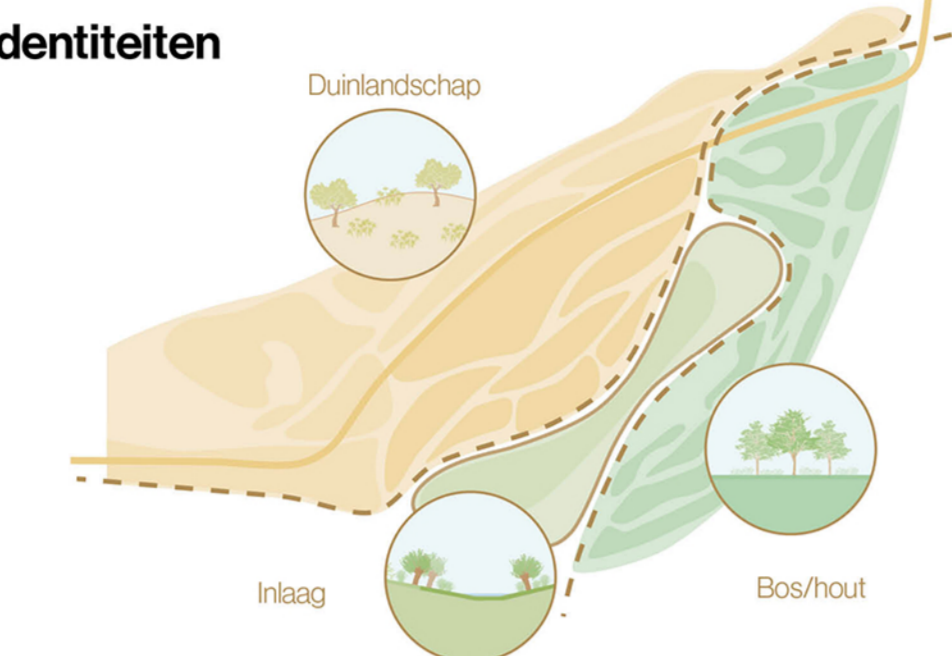
Een dijk aan elke zijde



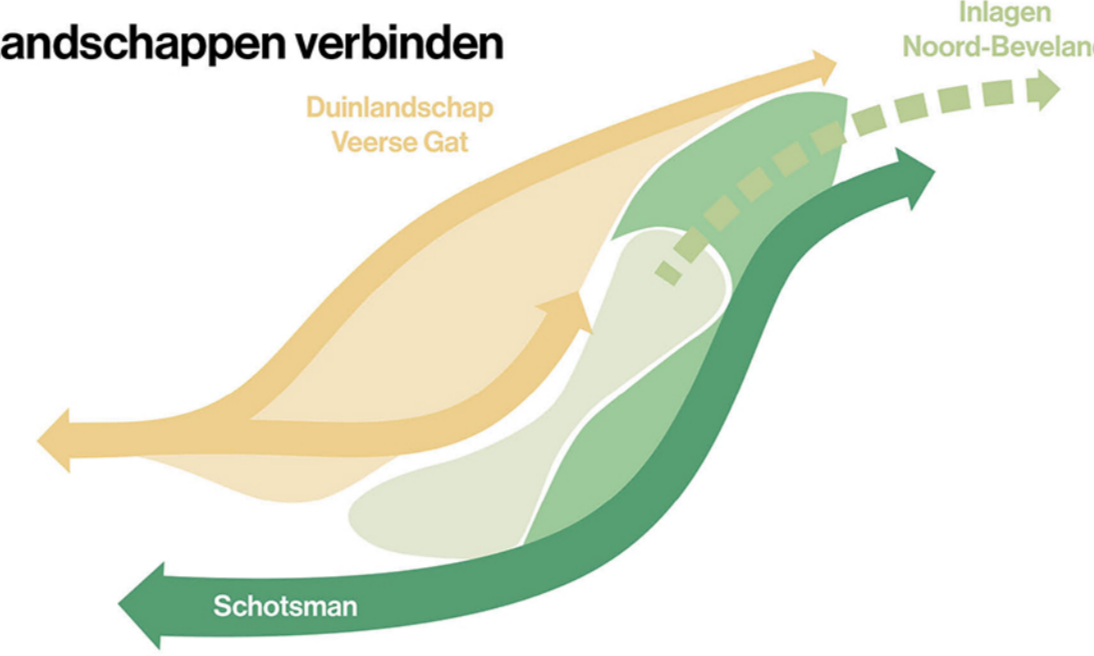
Een nieuwe dijklandschap



Drie identiteiten



Landschappen verbinden



Een Dijkpark voor Noord-Beveland

In de huidige situatie is de Barjaard een monofunctioneel gebied tussen dike en dijk. Het vakantiedijkpark is een langzaam proces voor natuurontwikkeling en wordt het gebied door belevers van Noord-Beveland. Vooral tussen het seizoen wordt het park openbaar met een laag, het geeft geen momentaire aan het eerdere kustlandschap.

Met ontwerp wordt de verschillende Zeeuwse landschappen in het landschap en context van het natuur-landschap met het park ontworpen om te zijn voor een lokale, regionale beleving.

Mijn ontwerp focust op drie verschillende groenstapels opgaan:

1. Zeeoppervlakte en hoogwaterpreventie
2. Ontwikkeling van het landschap
3. Opnieuw bedenken van recreatie in Zeeland

Interventies

De Barjaard op een bijzondere locatie met een dijk aan elke zijde. De Vierset Gatdam in het noorden en kleinere secundaire dijken in het zuiden, oosten en westen. Als eerste ingreep wordt de bestaande Vierset Gatdam verbreed. Het is van belang dat de zeeoppervlakte 100 centimeter stijgt in de komende eeuw. Door klimaatverandering zal de zeeoppervlakte in de komende eeuw nog meer stijgen. De dijk aan elke zijde wordt verbreed op voorbeeld. Om de waterkerende functie te verbeteren wordt aan elke zijde van het Vierset Gatdam een extra berm aangelegd. Aan de voorzijde wordt het voor de natuur van de dijk een extra berm aangelegd voor natuurontwikkeling. Deze berm wordt aangelegd op de dijk aan elke zijde van de dijk. Het nieuwe landschap kent drie verschillende typische Zeeuwse landschappen die ook in de dike omgeving te vinden zijn. Een open duinlandschap, een inlaag, een hooiland dat van de westkant van Noord-Beveland te vinden is en een laagwaardig.

De drie landschappen die worden met het landschap van de dike omgeving. Zoals Staatsbosbeheer de Schotman in het westen, de Noord-Bevelandse Slag in het oosten en het duinlandschap langs de kust. Met het nieuwe ontwerp overneemt de Barjaard hun geliefde plekken en wordt er ook in de omgeving ingezet.

Routing

Het hele landschap wordt open toegankelijk tijdens alle seizoenen. Vakantiehuisjes liggen in het noorden en zuiden tussen duinen of in een nieuwe eiland. Om het park gelijkwaardig openbaar te maken voor bezoekers, bezoekers, bezoekers en wandelaars. Het park is een langzaam proces van verschillende landschappen. Het gebied wordt openbaar door een nieuw landschap. Het gebied wordt openbaar door een nieuw landschap. Het gebied wordt openbaar door een nieuw landschap. Het gebied wordt openbaar door een nieuw landschap.

Ecologie

De landschappen vormen met elkaar de Zeeuwse kenmerken maar creëren ook een ideale symbiose voor lokale dieren en gewassen. Buiten het seizoen is er een voldoende rust voor broedvogels en planten.

Doorzamenheid in stappen

Om een ecologische overgang te maken worden voor het park alleen grondstoffen gebruikt die direct op locatie of in de nabije omgeving groeien. Het duurzame karakter is in verschillende stappen en generaties opgeeft.

Voor het oprichten van de dijkbermen gebruiken we alleen klei die in de oude veengrond ligt. Het gebied van de klei wordt een inlaag bermen dat al vaak in Noord-Beveland voorkomt. Na het uitgraven van de grondstoffen het gebied van de dijk het gebied van de dijk het gebied van de dijk het gebied van de dijk.

Gevoelen zoals niet, beleving en ontspanning kunnen opgevoerd worden. Na ongeveer drie jaar kunnen we de eerste keer oogsten en deze gebruiken om onze vakantiehuizen te bouwen. Samenwerking met Staatsbosbeheer de Schotman wordt het gebied grondstoffen hout gebruikt.

Langzaam wordt de Dijklandschap grondstoffen worden gebruikt en worden de dijkbermen van grondstoffen worden. De bewaker kan ook aan de Noordkant aangelegd gaan worden en na de dijk wordt het gebied ook een dijklandschap voor de dijk.

Gedetailleerd ontwerp

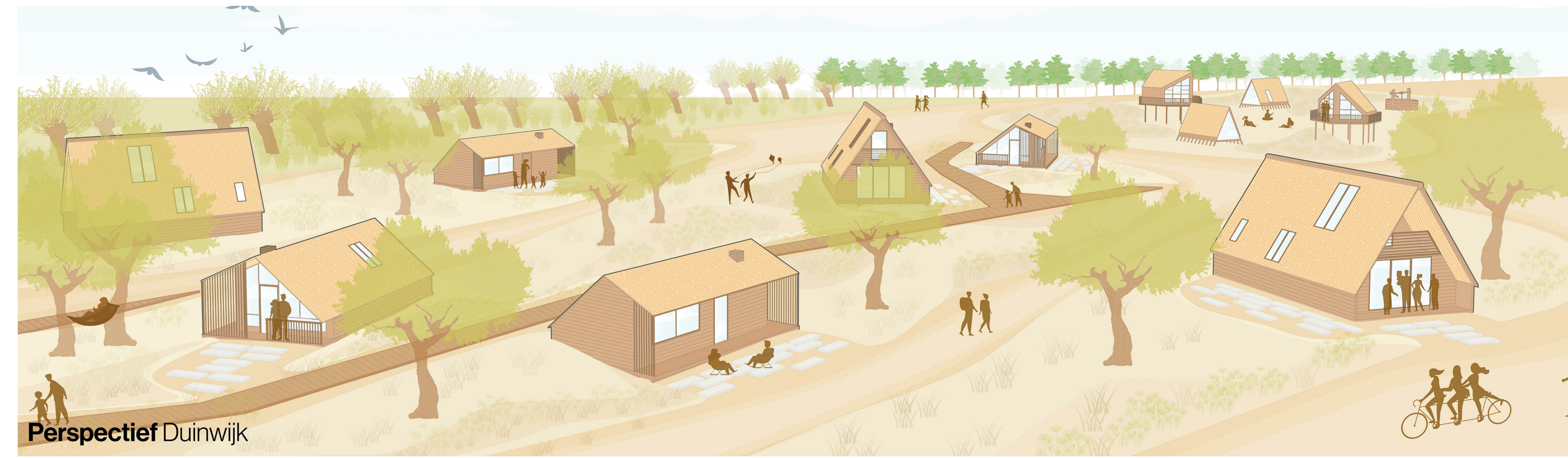
Wat wordt er eigenlijk in het nieuwe park? En hoe wordt het verblijven in de dijklandschap? Het is een ontwerp met verschillende varianten van huizen met verschillende concepten uitgewerkt die met elkaar gecombineerd kunnen worden.

Voor een overnachting in het park dienen vakantiehuizen te worden van de natuurontwikkeling van het park. Deze huizen worden geplaatst naar het natuurontwikkeling. Een dijklandschap die in de dijklandschap staat al het park bevindt met het ontwerp en de oogst van natuurlijke grondstoffen over.

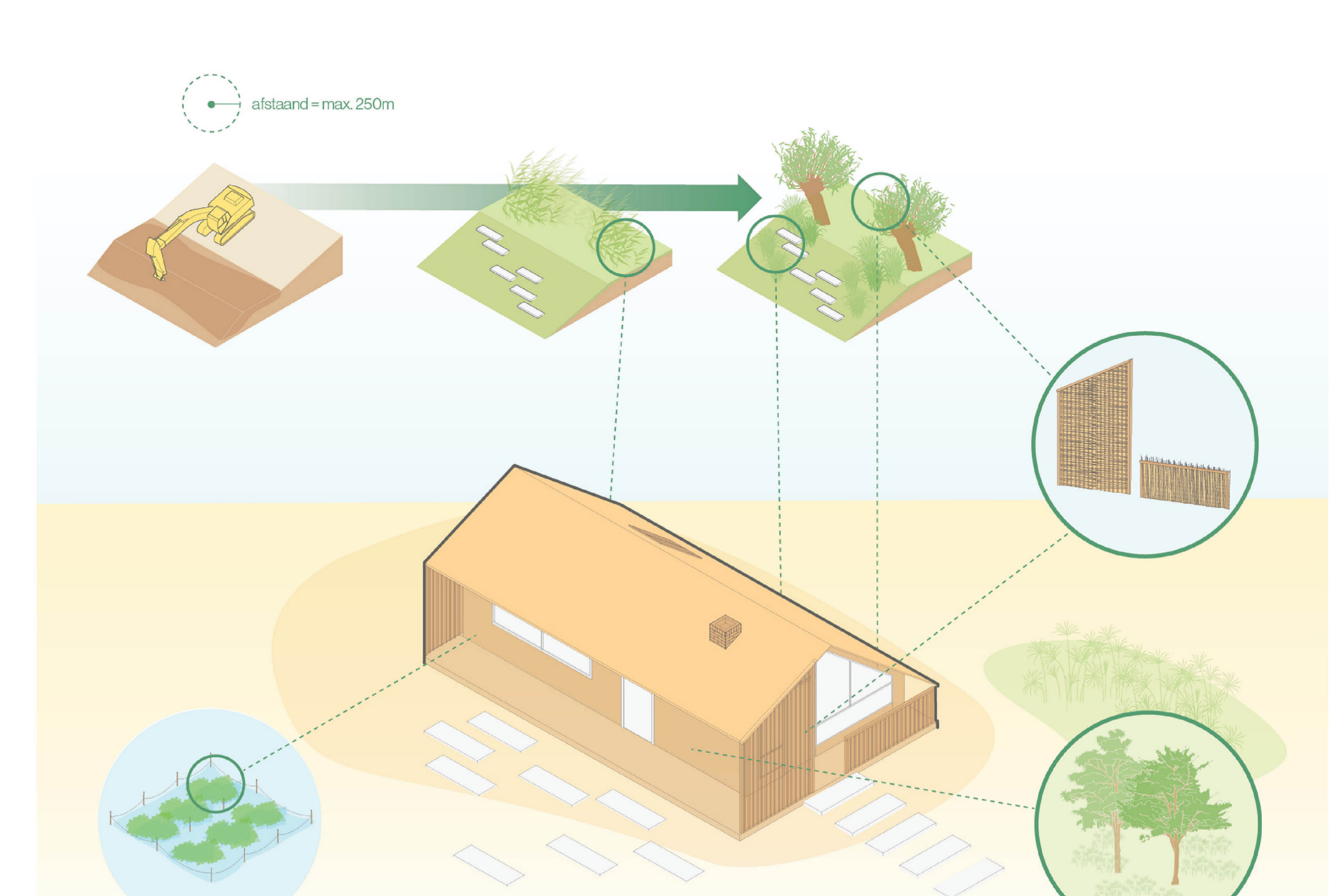
Direct aan de dijkbermen een vakantiehuizen met twee soorten tijdelijke vakantiehuizen. Het ontwerp kunnen worden ontwikkeld waarna het dijklandschap kan worden. Er zijn ook twee andere typen vakantiehuizen die worden ontwikkeld waarna het dijklandschap kan worden.



- Bos
- Wijgen, riet en oeverstransgrasland (4,6 ha)
- Inlaag - zilt overstromingsgrasland (9,6 ha)
- Duinlandschap
- Duinboulevard
- Hooifontein
- Dijkruin
- Dijkberm (totaal 40 ha)
- Recreatievelden (277)

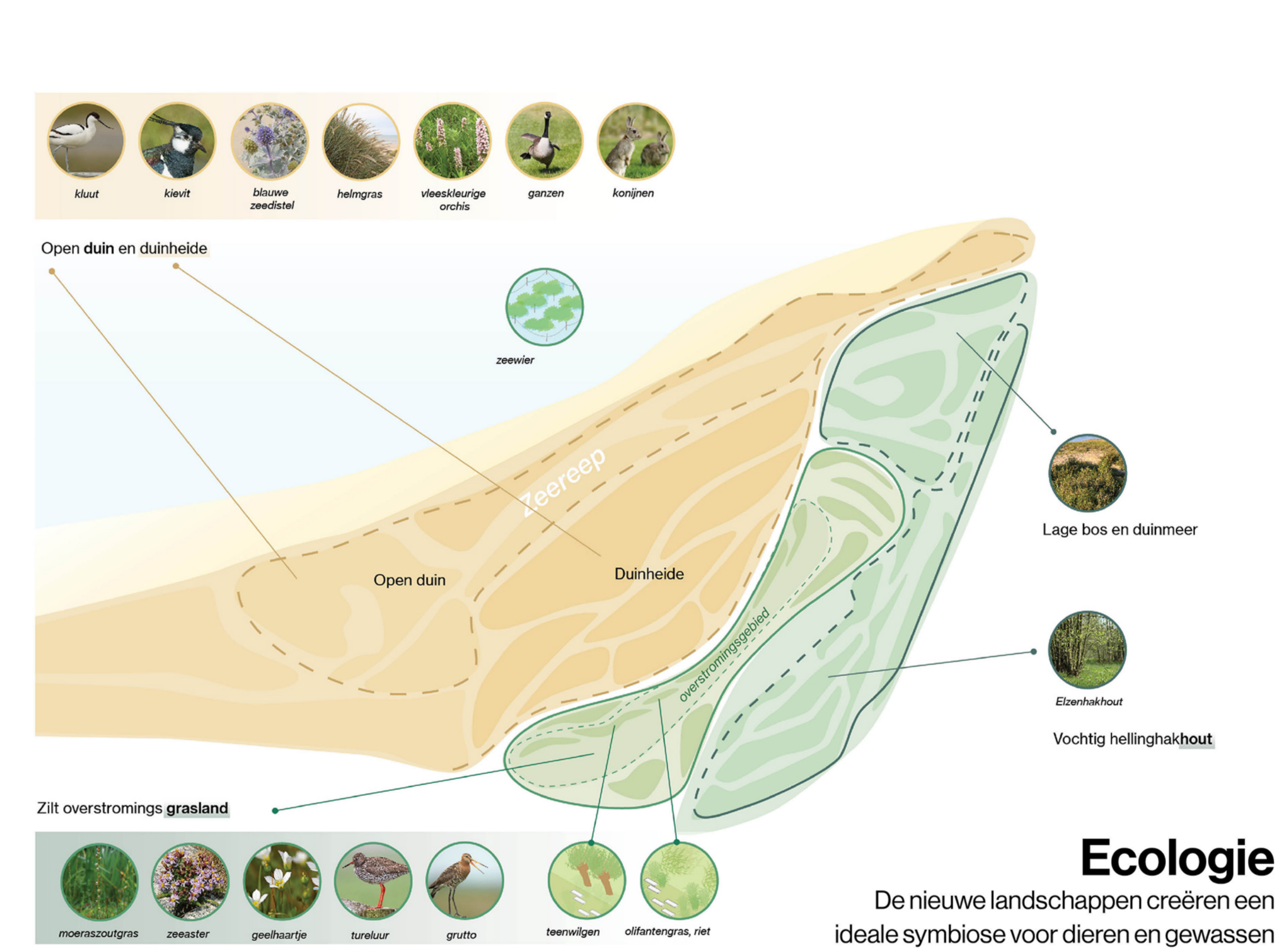


Perspectief Duinwijk



Lokale bouwmaterialen

Welke grondstoffen worden voor het bouwen van een vakantiehuis gebruikt?



Ecologie

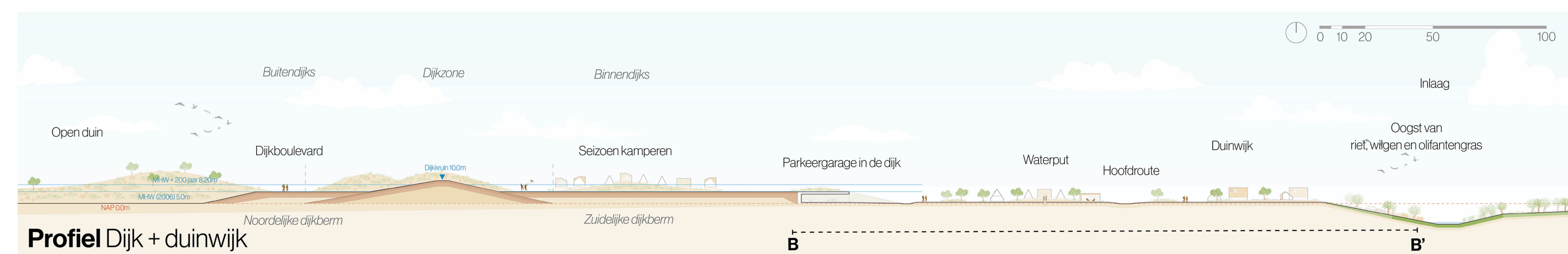
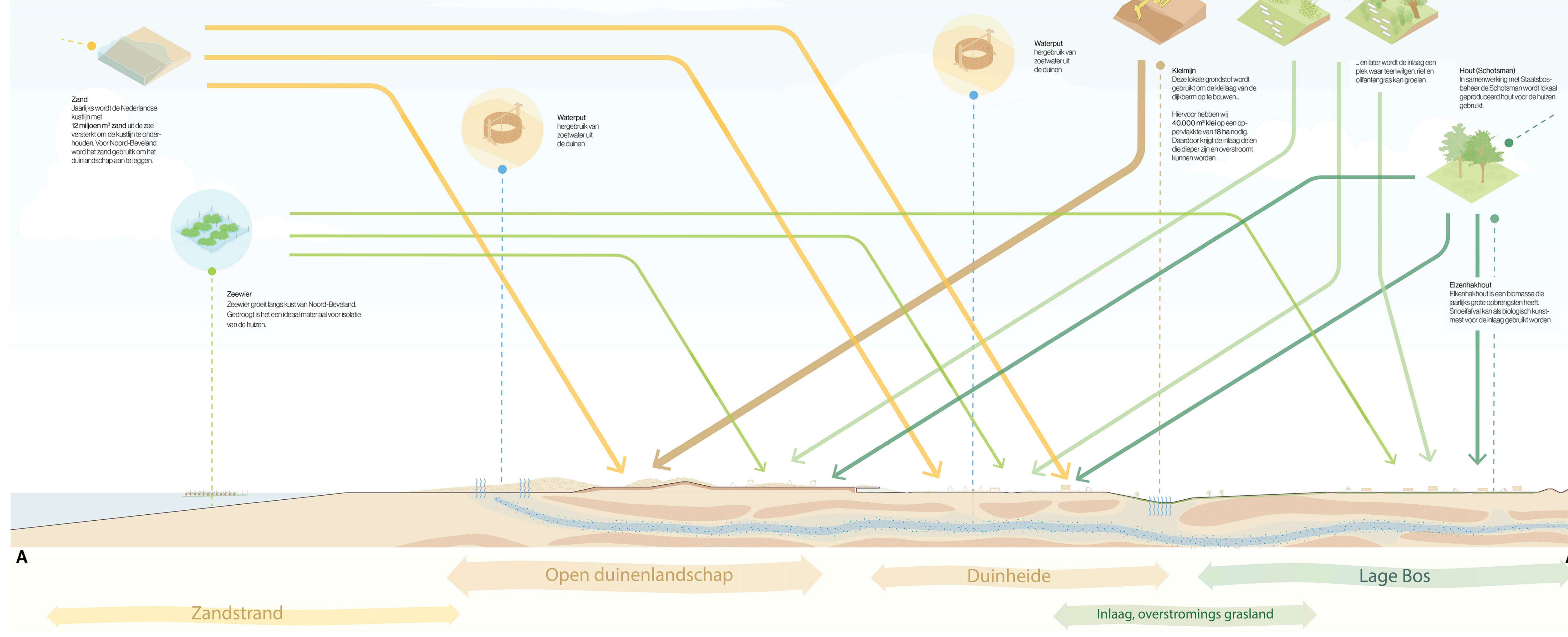
De nieuwe landschappen creëren een ideale symbiose voor dieren en gewassen



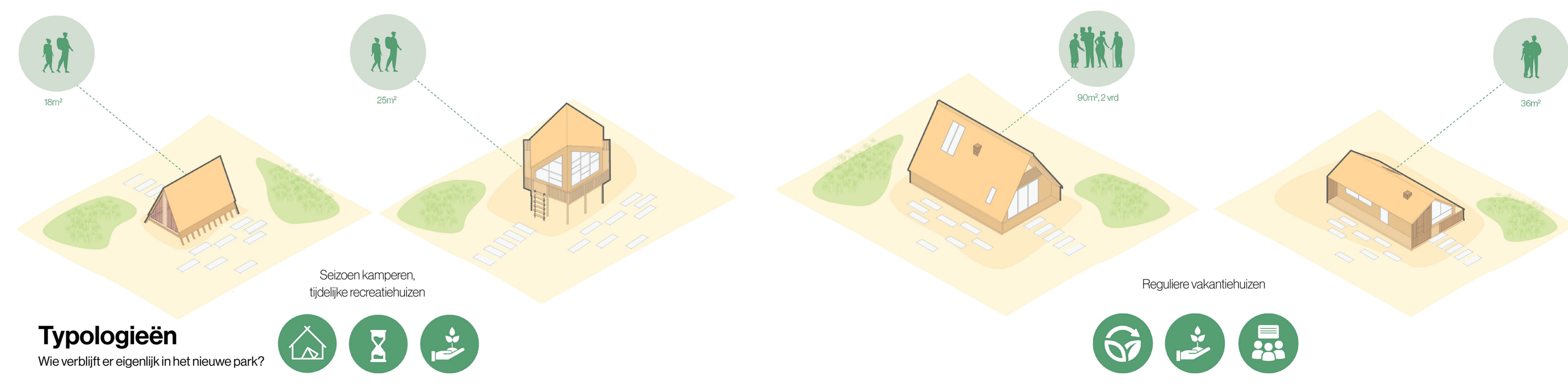
Detail Duinwijk 1:500

Resource stromen

Alle verbindingen tussen grondstoffen, hun locatie en hun gebruik in het park.



Profiel Dijk + duinwijk



Typologieën

Wie verblijft er eigenlijk in het nieuwe park?