

't Groene lint

Charlotte Steenis RAVB 10 december 2019

De drie projecten in Den Bosch zijn een groene aanvullen voor de stad. In alle drie de projecten staat de natuur centraal. Doordat de projecten met elkaar verbonden zijn via de Dieze wijk dan ook het groen als één lint voortzetten. Het groene lint zal zich van buiten Den Bosch naar het centrum toe trekken.

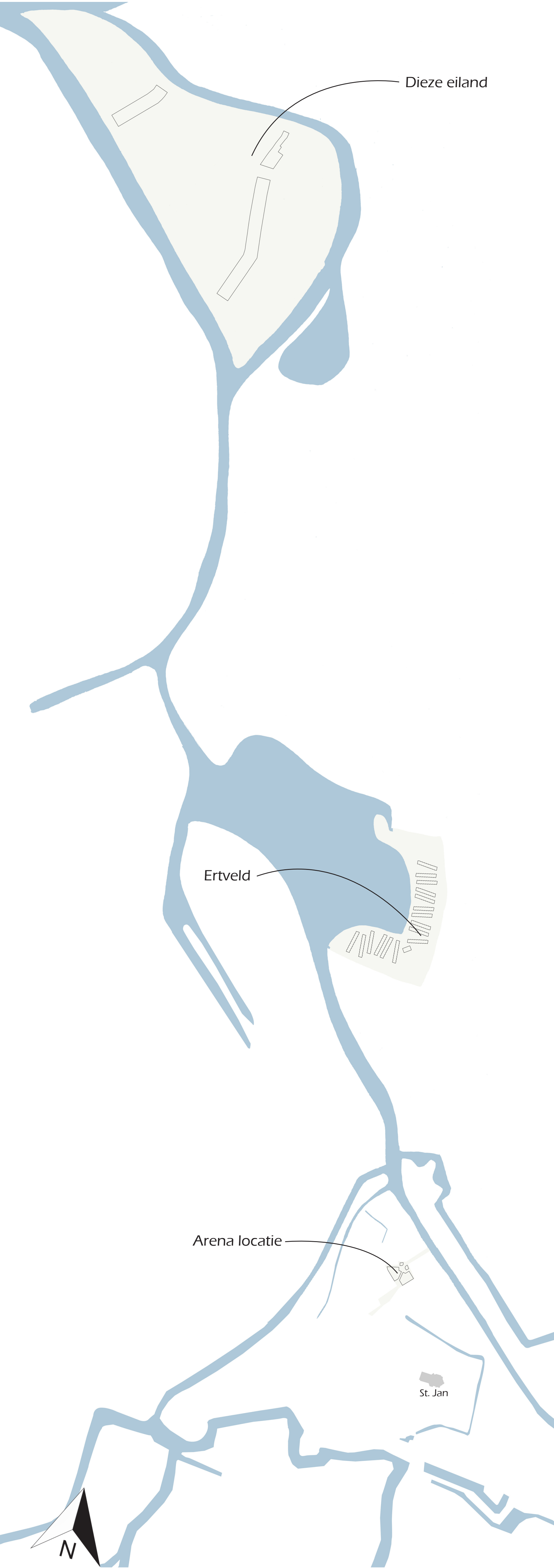
In het Dieze eiland is het agrarische deel het belangrijkste kenmerk van het gebied. Dit gebied moet dan ook zo veel mogelijk behouden blijven. Door de woningen langs de bestaande wegen te plaatsen in een lint bebouwing is het dan ook mogelijk het gebied zo veel mogelijk te behouden. De woningen zullen er in boerderij type uit komen te zien waardoor het lijkt of ze er altijd al hadden moeten staan.

Het Ertveld is een oude industrie functie die niet aansloot op het gebied eromheen. Door het gebied bij het natuurlijke gedeelte in het noorden te trekken krijgt het meer aansluiting tot één geheel. De woningen zullen als tiny house gebouwd worden. Hierdoor is er nog meer beleving met de natuur en de omgeving.

De route naar de arena locatie vanuit het centrum is nu een vergeten route. Door deze route weer belangrijk te maken zal het weer een levendig stukje Den Bosch worden. Door er twee pleinen toe te voegen waar tussen een winkelstraat ligt is het weer één geheel en geen vergeten stenen plein meer. In de plint zullen er winkels of cafés geplaatst worden. Op de verdiepingen zullen er appartementen zijn waar je midden in de stad kan wonen.



Schaal 1:2000 Dieze eiland



Schaal 1:1000 Ertveld

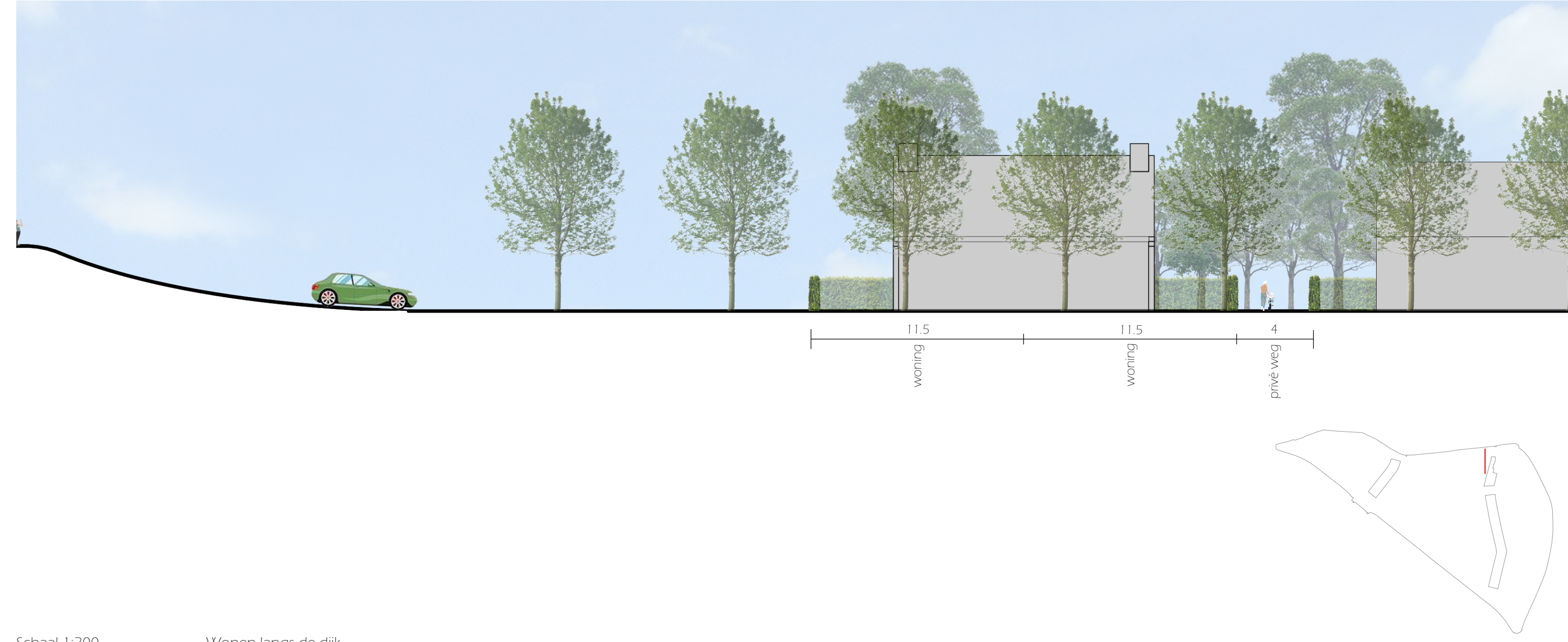


Schaal 1:1000 Arena locatie

- Bestaande bebouwing
- Nieuwe bebouwing
- Rijweg
- Stoep
- Spoor
- Fietspad
- Water
- Akkerbouw
- Weiden
- Hagen
- Privé tuinen / binnen terrein
- Moestuinen
- Wadi
- Groen rand
- Wandelpad
- Entree
- Bomen
- Parkeerplaats
- Fietsenparkeerplaats



Schaal 1:200 Zicht op het woonef



Schaal 1:200 Wonen langs de dijk



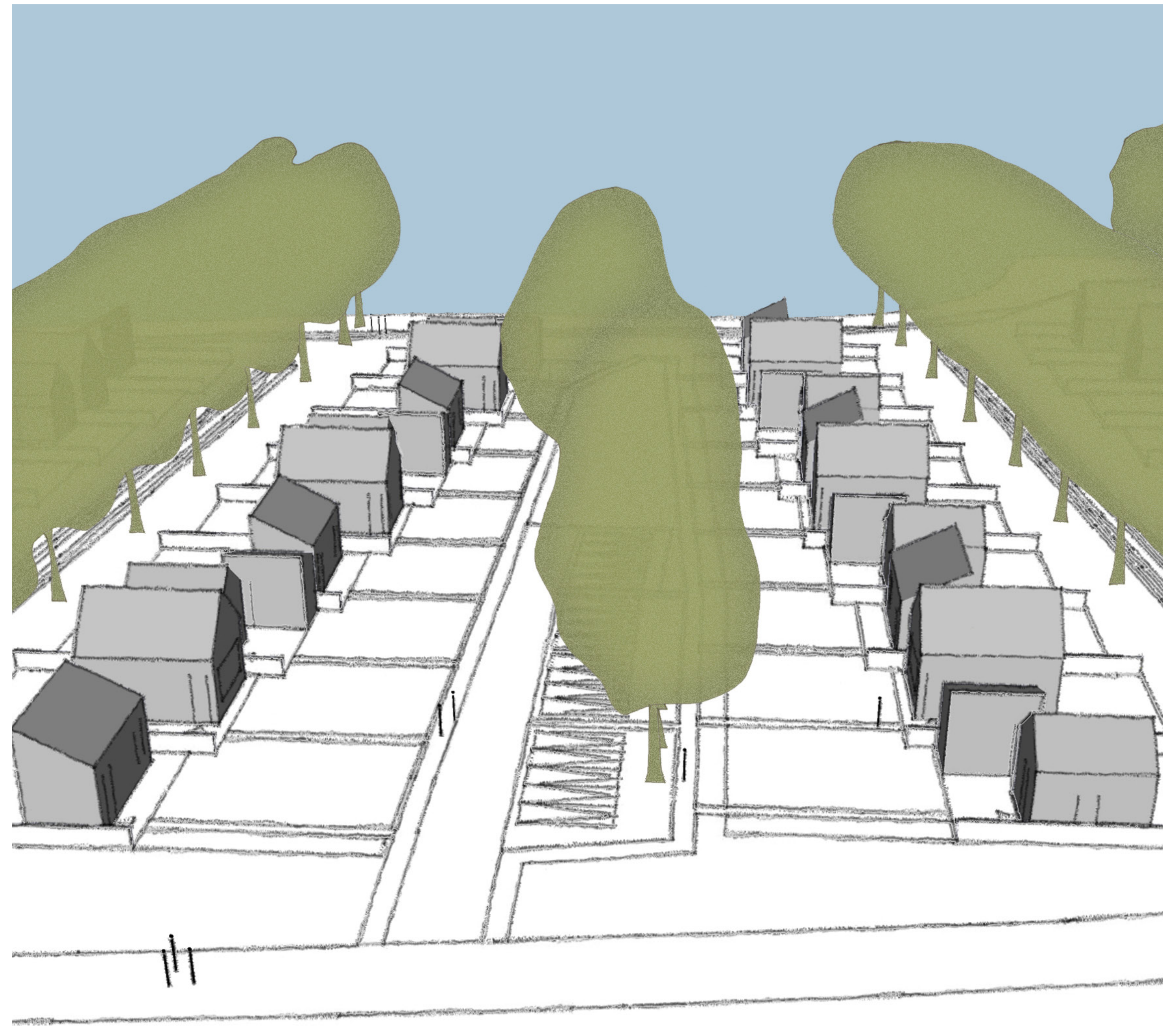
Wonen in het groen vlakbij het centrum



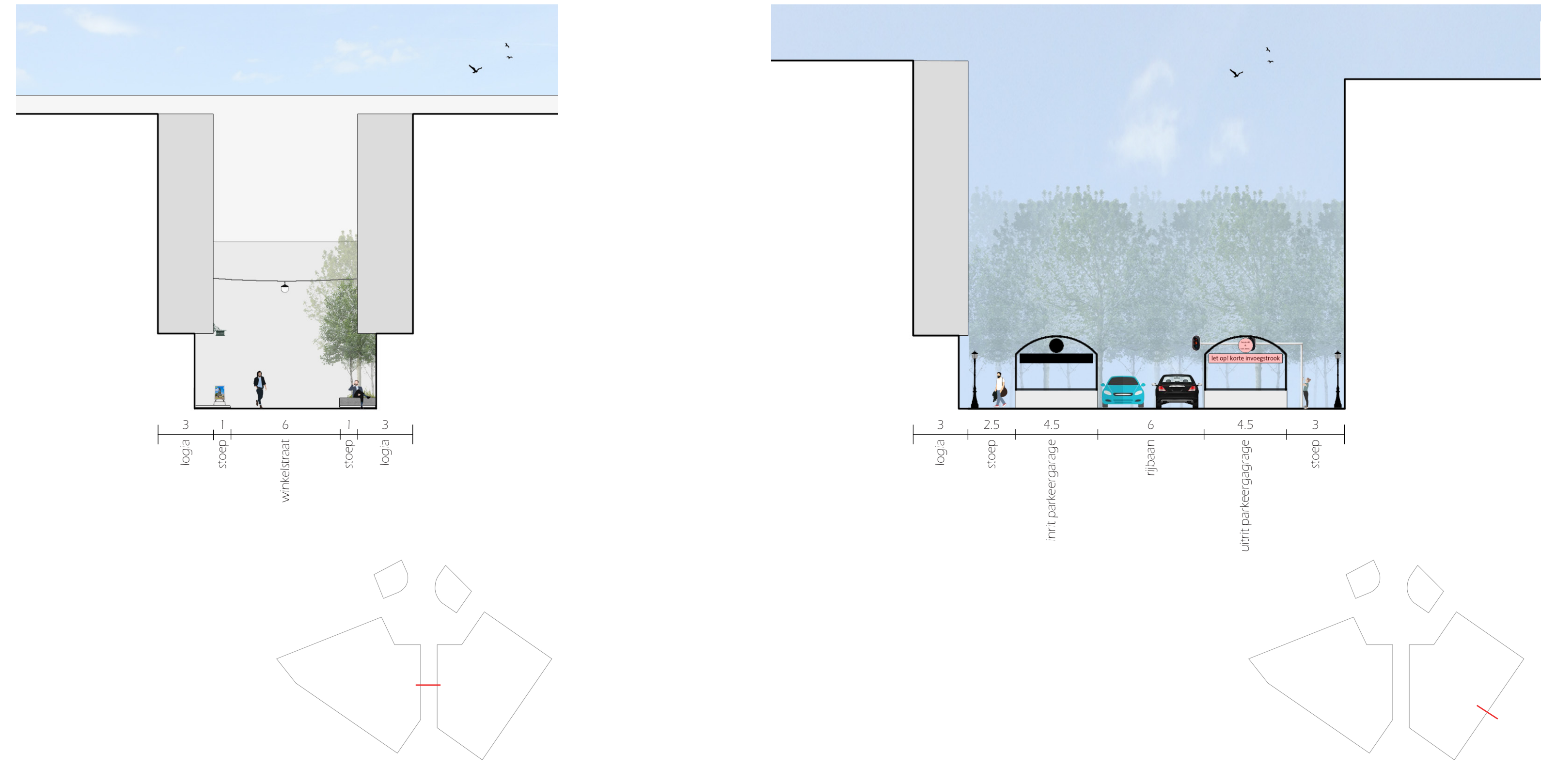
Schaal 1:200 Zicht tussen de straten door



Schaal 1:200 Wonen langs het water



Zicht op het water



Schaal 1:200 De winkelstraat

Schaal 1:200 Aansluiting met de buurt



Wonen in de stad